

**ПАСПОРТ ДОСТУПНОСТИ
ОБЪЕКТА СОЦИАЛЬНОЙ ИНФРАСТРУКТУРЫ**

№ 3



1. Общие сведения об объекте

1.1. Вид (наименование) объекта Муниципальное казённое дошкольное образовательное учреждение города Новосибирска детский сад № 485 комбинированного вида (МКДОУ д/с № 485)

1.2. Полный почтовый адрес объекта 630119 г. Новосибирск, ул. Петухова, 118/1, телефон / факс 8 (383) 215-32-89, e-mail: ds_485@edu54.ru

1.3. Сведения о размещении объекта:

отдельно стоящее здание 2 этажей, 3224 кв. м, наличие прилегающего земельного участка 9311 кв. м

1.4. Год постройки здания 1987, последнего капитального ремонта _____

1.5. Дата предстоящих плановых ремонтных работ: текущего 2018, капитального _____

Сведения об организации, расположенной на объекте

1.6. Название организации (учреждения) (полное юридическое наименование - согласно Уставу, краткое наименование) Муниципальное казённое дошкольное образовательное учреждение города Новосибирска детский сад № 485 комбинированного вида (МКДОУ д/с № 485)

1.7. Юридический адрес организации (учреждения), телефон, e-mail Муниципальное казённое дошкольное образовательное учреждение города Новосибирска детский сад № 485 комбинированного вида (МКДОУ д/с № 485), 630119 г. Новосибирск, ул. Петухова, 118/1, телефон / факс 8 (383) 215-32-89, e-mail: ds_485@edu54.ru

1.8. Основание для пользования объектом (оперативное управление, аренда, собственность) оперативное управление

1.9. Вышестоящая организация (наименование) Департамент образования мэрии города Новосибирска

1.10. Адрес вышестоящей организации, другие координаты (полный почтовый адрес, телефон, e-mail) 630099, г. Новосибирск, Красный проспект, 34, т 8 (383) 227-45-00, e-mail: uo@admnsk.ru

2. Характеристика деятельности организации на объекте (по обслуживанию населения)

2.1. Сфера деятельности: дошкольное образование

2.2. Категории обслуживаемого населения по возрасту: дети

2.5. Виды услуг образовательные,

2.6. Форма оказания услуг: на объекте

2.7. Плановая мощность: посещаемость (количество обслуживаемых в день) 280 чел., вместимость 370 чел.

3. Состояние доступности объекта

3.1. Путь следования к объекту пассажирским транспортом (описать маршрут движения с использованием пассажирского транспорта) остановка "Затулинский жилмассив"; авт. № 60, 4, 14, 6, 91; трол. № 4, 8, 26

наличие адаптированного пассажирского транспорта к объекту низкопольные троллейбусы 16 ед.

3.2. Путь к объекту от ближайшей остановки пассажирского транспорта:

3.2.1. Расстояние до объекта от остановки транспорта 290 метров

3.2.2. Время движения (пешком) 5 минут

3.2.3. Наличие выделенного от проезжей части пешеходного пути да (тротуар)

3.2.4. Перекрестки: нерегулируемые; регулируемые, со звуковой сигнализацией, таймером; нет

3.2.5. Информация на пути следования к объекту: акустическая, тактильная, визуальная; нет

3.2.6. Перепады высоты на пути (съезды с тротуара): есть, нет (описать)



Их обустройство для инвалидов на коляске: да, нет (описать) стандартные тротуарные съезды.










3.3 Организация доступности объекта для инвалидов – форма обслуживания

№№ п/п	Категория инвалидов (вид нарушения)	Вариант организации доступности объекта (формы обслуживания)*
1.	Все категории инвалидов и МГН	
	<i>в том числе инвалиды:</i>	
2	передвигающиеся на креслах-колясках	ВНД
3	с нарушениями опорно-двигательного аппарата	ДЧ
4	с нарушениями зрения	ВНД
5	с нарушениями слуха	ДУ
6	с нарушениями умственного развития	ДУ

* - указывается один из вариантов: «А», «Б», «ДУ», «ВНД»

3.4 Состояние доступности основных структурно-функциональных зон

№№ п/п	Основные структурно-функциональные зоны	Состояние доступности, в том числе для основных категорий инвалидов**	Приложение	
			№ на плане	фото
1	Территория, прилегающая к зданию (участок)	ДЧ-И (К, О, С)	1	
2	Вход (входы) в здание	ДЧ-И (К, О, С)	2	
3	Путь (пути) движения внутри здания (в т.ч. пути эвакуации)	ДУ	4, 5, 6, 7	

				   
4	Зона целевого назначения здания (целевого посещения объекта)	ДЧ-В	8	
5	Санитарно-гигиенические помещения	ДЧ-И (К, О, С)	9, 10	 
6	Система информации и связи (на всех зонах)	ДЧ-И (С)	3, 4, 9, 10	 

				 
--	--	--	--	--

** Указывается: ДП-В - доступно полностью всем; ДП-И (К, О, С, Г, У) – доступно полностью избирательно (указать категории инвалидов); ДЧ-В - доступно частично всем; ДЧ-И (К, О, С, Г, У) – доступно частично избирательно (указать категории инвалидов); ДУ - доступно условно, ВНД - недоступно

3.5. ИТОГОВОЕ ЗАКЛЮЧЕНИЕ о состоянии доступности объекта социальной инфраструктуры: ДУ

4. Управленческое решение:

4.1. Рекомендации по адаптации основных структурных элементов объекта:

N п/п	Основные структурно-функциональные зоны	Рекомендации по адаптации объекта (вид работы) <***>			
		не нуждается (доступ обеспечен)	ремонт (текущий, капитальный); оснащение оборудованием	индивидуальн ое решение с техническими средствами реабилитации	технические решения невозможны организация альтернативной формы обслуживания
1	2	3	4	5	6
1.	Территория, прилегающая к зданию (участок)		Приобретение технических средств адаптации: - Указатели пути движения - Материалы для разметки стоянки (парковки) транспортных средств инвалидов (дорожный знак, трафарет, краска) - Нескользящее покрытие, Ремонт: - Оборудование стоянки для инвалидов; - установка указателей пути движения		

			- создание рельефных (тактильных) полос перед опасным участком (лестничным маршем, поворотом и входом в здание)		
2.	Вход (входы) в здание		<p>Приобретение технических средств адаптации:</p> <ul style="list-style-type: none"> - Материалы для разметки дверей и ступеней (яркая, контрастная маркировка, краска) <p>Ремонт:</p> <ul style="list-style-type: none"> - расширение крыльца, - установить поручни, - установить пандус, - установить рельефную полосу перед лестницей - контрастно окрасить ступени; 		
3.	Путь (пути) движения внутри здания, включая пути эвакуации		<p>Приобретение технических средств адаптации:</p> <ul style="list-style-type: none"> - кресло-коляска; - Знак доступности помещения. - Знаки, выкошенные рельефно-точечным шрифтом 		

			<p>«Брайля».</p> <ul style="list-style-type: none"> - Пандусы откидные - Указатели пути движения <p>Ремонт:</p> <ul style="list-style-type: none"> - установить тактильные полосы предупреждающие об окончании перилл; - замена поручней; - установить нескользкое покрытие на лестнице; - монтаж откидных пандусов, - замена двери эвакуационного выхода с расширением дверного проёма. 		
4.	Зона назначения (целевого объекта)	целевого здания посещения	не нуждается (доступ обеспечен)		
5.	Санитарно-гигиенические помещения			<p>Приобретение технических средств адаптации:</p> <ul style="list-style-type: none"> - Знак доступности помещения, - Средства связи с персоналом (наружные вызывные аудиовизуальные устройства) - опорные поручни, - дверь <p>Ремонт:</p> <ul style="list-style-type: none"> - установить знак 	

			<p>доступности и обозначения помещения на высоте 135 см. в том числе тактильный, выполненный шрифтом Брайля.</p> <ul style="list-style-type: none"> - установить систему тревожной аудиовизуальной сигнализации (кнопку вызова персонала) - смонтировать опорные поручни, - расширить дверной проём - навесить дверь 		
6.	Система информации и связи (на всех зонах)		<p>Приобретение технических средств адаптации:</p> <ul style="list-style-type: none"> - тактильная информационная мнемосхема, - Знаки, выкошенные рельефно-точечным шрифтом «Брайля». - индукционная петля, - система двусторонней связи (мини-АТС) <p>Ремонт:</p> <ul style="list-style-type: none"> - установить таблички выполненные шрифтом Брайля с информацией о предоставлении и услуги, в том 		

			<p>числе об идентификации кабинетов;</p> <p>- справа по ходу движения на удалении 3-5 м от входа установить информационную мнемосхему (тактильную схему движения):</p> <p>- установить индукционную петлю,</p> <p>- установить систему двусторонней связи (мини-АТС).</p>		
7.	Пути движения к объекту (от остановки транспорта)		<p>Приобретение технических средств адаптации: информационный указатель. установить информационный указатель, в том числе тактильный, выполненный шрифтом Брайля.</p>		

<***> Указываются конкретные рекомендации по каждой структурно-функциональной зоне.

4.2. Период проведения работ 2023 – 2030 г. По мере выделения финансовых средств. в рамках исполнения Федеральной программы «Доступная среда».

4.3. Ожидаемый результат (по состоянию доступности) после выполнения работ по адаптации объекта ДП-В

4.4. Для принятия решения

- требуется согласование общественной организации инвалидов
- имеется заключение уполномоченной организации о состоянии доступности объекта социальной, транспортной и инженерной инфраструктуры

(Анкета обследования доступности для инвалидов и других маломобильных групп населения от

04.04.2023 г. составлена Местной организацией Кировского района города Новосибирска

Новосибирской областной организации Всероссийского общества инвалидов – Уполномоченным

органом Центра Экспертизы и Сертификации Всероссийского Общества Инвалидов «Мир доступный для всех» в соответствии с СП 59.13330.2020, на основании которой МКОУ д/с № 485 разработан «План адаптации для инвалидов и других маломобильных групп населения на 2023 – 2030 г.)

5. Паспорт сформирован на основании:

Анкеты обследования объекта: № 22/2023, дата «04» апреля 2023 г.

Руководитель рабочей группы С.В. Кошкина *С.В. Кошкина* Е.В.
(Должность, подпись, Ф.И.О.)

Согласовано

Представитель общественной организации инвалидов

(Должность, подпись, Ф.И.О.)



ПРЕДСЕДАТЕЛЬ
ОО МОКРГН НОО ВОИ
КОЛЕГОВ Е. Г.